



STADTWERKE
BAD WÖRISHOFEN

Fahrplan 2026/27



Wir in Bad Wörishofen

kommen gut an.

Kurlinie, Stadtlinie, Thermenlinie
gültig vom 1. April 2026 bis 21. März 2027

swbw.de

Kostenlose Fahrt
mit der Gästekarte
in den Linienbussen
der Stadtwerke
Bad Wörishofen!

Inhaltsverzeichnis

Fahrplan Kurlinie Sommer vom 01. April 2026 bis 31. Oktober 2026	3-9
Linie Hartenthal	3-4
Linie Dorschhausen-Freibad	5
Linie Türkheim	6
Linie Schlingen	7
Linie Schöneschach	8-9
Linienführung Kurlinie Sommer	10-11
Fahrplan Kurlinie Winter vom 1. November 2026 bis 21. März 2027	12-13
Linienführung Kurlinie Winter	13
Fahrplan Stadtlinie Bad Wörishofen	14-17
Linienführung Stadtlinie Bad Wörishofen	18-19
Fahrplan Thermenlinie	20-21
Linienführung Thermenlinie	22
Fahrpreistafel Verkehrsbetriebe	23

Serviceangebot

In der Zeit vom 1. Oktober d. J. bis 31. März d. J. halten die Busse ab 17:00 Uhr auf Wunsch auch zwischen den Haltestellen (sofern dies die Straßenverkehrsordnung zulässt), wenn der Fahrer spätestens eine Haltestelle vor dem Ausstiegsziel informiert wird. Zwischen den Haltestellen wird maximal ein Bedarfshalt eingelegt, wobei der Fahrgast den Bus über die vordere Tür verlassen sollte.

Aus sämtlichen in diesem Heft enthaltenen Angaben können keinerlei Rechtsansprüche hergeleitet werden. Änderungen vorbehalten.

Offizieller Nahverkehr-Fahrplan der Stadtwerke Bad Wörishofen
Gesamtherstellung: Druckerei Wagner GmbH
Gestaltung: Allgäupubliker Bad Wörishofen
Gedruckt auf PEFC-zertifiziertem Papier

Stadtwerke Bad Wörishofen

Stadionring 18, 86825 Bad Wörishofen, Tel. 08247 / 9673-877

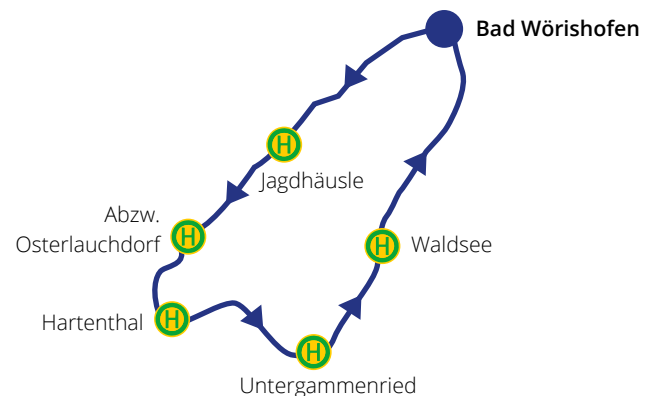
Mit der Kurlinie rund um Bad Wörishofen

Die Bad Wörishofener Kurlinie führt Sie durch die schönste Umgebung des Heilbads zu bekannten Ausflugszielen. Sie erschließt für Sie viele Wandermöglichkeiten.

■ Linie Hartenthal (blaue Linie)

Die beliebteste Strecke der Kurlinie führt über die Hartenthaler Straße durch den Wörishofer Wald nach Hartenthal und von dort über Untergammenried und den Waldsee zurück in die Stadt. Haltestellen sind in der Kathreinerstraße, am Bahnhof, beim Gasthof Adler, in der Bgm.-Stöckle-Straße, in der Hartenthaler Straße beim Hotel „Der Sonnenhof“, in der Hartenthaler Str. / Heuweg, sowie an den Abzweigungen zum Jagdhäusle und nach Osterlauchdorf, in Hartenthal, in Untergammenried und am Waldsee. Von diesen Haltestellen aus sind Spaziergänge und Wanderungen möglich. Von der Hartenthaler Str. / Heuweg aus führt ein Weg über die Wassertretanlage „Mühlbuch“ zum Waldsee und zur Bewegungsinsel. Von der Haltestelle beim Jagdhäusle führt rechts ein Weg zum beliebten Café und von dort aus über das „Versunkene Schloss“ zurück zur Stadt oder in Richtung Hartenthal und Osterlauchdorf. Wer weiter wandern will, findet viele Möglichkeiten durch den Wörishofer Wald zum Waldsee.

In Hartenthal selbst erwartet den Gast die bekannte Gaststätte „Hartenthaler Hof“. Bei schönem Wetter kann man hier den Blick auf das gesamte Alpenpanorama genießen. Nach der Rast bietet sich die Möglichkeit, auf gut ausgebauten Waldwegen zur Stadt zurückzuwandern.



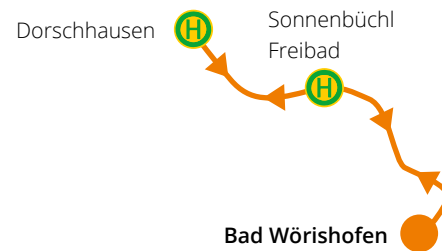
Linie Hartenthal (blaue Linie)

Kathreinerstraße	10:45	13:30	14:44	15:21	16:37	17:05
Bahnhof (Spur C/D)	10:47	13:32	14:46	15:23	16:39	17:07
Hauptstraße/Pfarrhaus	10:48	13:33	14:47	15:24	16:40	17:08
Hauptstraße/Adler	10:49	13:34	14:48	15:25	16:41	17:09
Bgm.-Stöckle-Str.	10:50	13:35	14:49	15:26	16:42	17:10
H.-Aust-Str./Löwenbräu	10:51	13:36	14:50	15:27	16:43	17:11
Hartenth.-Str./H.-Aust	10:52	13:37	14:51	15:28	16:44	17:12
Hartenth.-Str./Heuweg	10:54	13:39	14:53	15:30	16:46	17:14
Jagdhäusle	10:56	13:41	14:55	15:32	16:48	17:16
Abz. Osterlauchdorf	10:59	13:44	14:58	15:35	16:51	17:19
Hartenthal	11:02	13:46	15:01	15:38	16:54	17:22
Waldmühle	11:03	13:47	15:02	15:39	16:55	17:23
Untergammenried	11:05	13:49	15:04	15:41	16:57	17:25
Waldsee	11:08	13:52	15:07	15:44	17:00	17:28
Blütenhof	11:11	13:55	15:10	15:47	17:03	17:31
Hauptstr./Kellerweg	11:12	13:56	15:11	15:48	17:04	17:32
Bgm.-Stöckle-Str.	11:14	13:58	15:13	15:50	17:06	17:34
Kurpark	11:16	14:00	15:15	15:52	17:08	17:36
Kathreinerstraße	11:17	14:02	15:16	15:53	17:09	17:37

Linie Dorschhausen – Freibad (orange Linie)

Diese Linie führt Sie über die Heiligenfeldklinik, durch die Adolf-Scholz-Allee zum Zillertal, zum Sonnenbüchl, durch den herrlichen Spitzwald nach Dorschhausen. Die Fahrt beginnt an der Haltestelle Kathreinerstraße. Außerdem können Sie beim Gasthof Adler und in der Bgm.-Stöckle-Straße zusteigen. Die Haltestelle beim Zillertal erschließt für Sie eine Wandermöglichkeit über das schön gelegene „Café Zillertal“ zum Tannenbichl.

An der Haltestelle Freibad haben Sie die Möglichkeit ausgedehnter Spaziergänge am Sonnenbüchlsee entweder in Richtung Dorschhausen oder zum Tannenbaum. Unmittelbar an der Haltestelle befindet sich der Eingang zum beheizten städtischen Freibad. In Dorschhausen erwartet Sie ein kleines Bauerndorf. Von dort aus haben Sie mehrere Wandermöglichkeiten zurück zur Stadt.



Linie Dorschhausen – Freibad (orange Linie)

Kathreinerstraße	11:36	14:20	16:35
Bahnhof (Spur C/D)	11:38	14:22	16:37
Hauptstraße/Pfarrhaus	11:39	14:23	16:38
Hauptstraße/Adler	11:40	14:24	16:39
Bgm.-Stöckle-Str.	11:41	14:25	16:40
Kurpark	11:42	14:26	16:41
Adolf-Scholz-Allee	11:44	14:28	16:43
Zillertal	11:46	14:30	16:45
Freibad Hauptkasse	11:47	14:31	16:46
Dorschh./Schwabenstr.	11:51	14:35	16:50
Dorschh./Mindelauer Str.	11:52	14:36	16:51
Freibad Kasse 2	11:55	14:39	16:54
Freibad Hauptkasse	11:57	14:41	16:56
Zillertal	11:58	14:42	16:57
Eichwaldstraße	12:00	14:44	16:59
Kathreinerstraße	12:01	14:45	17:00



STADTWERKE
BAD WÖRISHOFEN

Wir in Bad Wörishofen
sind dir näher als du denkst.

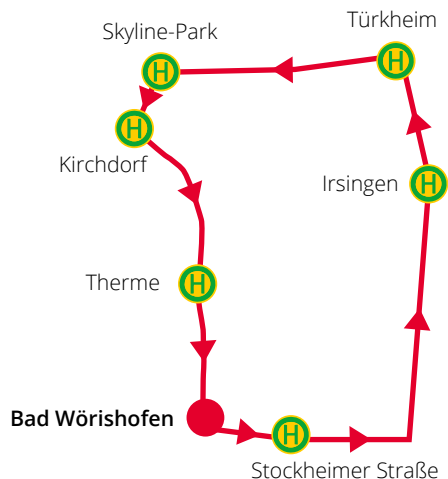
Jeden Tag. Jeden Moment.
Sodass morgen funktioniert, was
heute selbstverständlich ist.

swbw.de



Linie Türkheim (rote Linie)

Die Marktgemeinde Türkheim mit ihrem Schloss und dem gastronomischen Angebot ist immer eine Fahrt wert. Der Skyline Park gehört zu den zehn beliebtesten Ausflugszielen im Allgäu und ist ein Erlebnis für die ganze Familie. Die Therme Bad Wörishofen lädt immer zu einem Besuch ein.



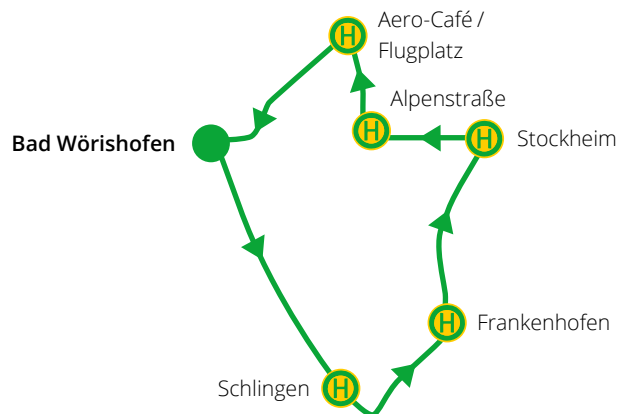
Linie Türkheim (rote Linie)

Kathreinerstraße	10:45	13:30	15:17
Bahnhof (Spur C/D)	10:47	13:32	15:19
Hauptstr./Pfarrhaus	10:48	13:33	15:20
Hauptstraße/Adler	10:49	13:34	15:21
Kaufbeurer Str.	10:51	13:36	15:23
Gartenst./Stockheimer-Str.	10:54	13:39	15:26
Irsingen	10:59	13:44	15:31
Türkheim Altenheim	11:04	13:49	15:36
Türkheim/Pfarrkirche	11:06	13:51	15:38
Türkheim Bahnhof	11:11	13:56	15:43
Allgäu Skyline Park	11:16	14:01	15:48
Kirchdorf/Kirche	11:19	14:04	15:51
Kirchd.-Str./Gewerbe	11:23	14:08	15:55
THERME (nur Ausstieg)	11:25	14:10	15:57
Kirchdorfer Str./ Anger	11:27	14:12	15:59
Am Anger	-	14:14	16:01
Kathreinerstraße	11:31	14:16	16:03

Hinweis: Montags kein Fahrbetrieb außer an gesetzlichen Feiertagen.

Linie Schlingen (grüne Linie)

Haltestellen sind in der Kathreinerstraße, am Bahnhof, beim Gasthof Adler und beim Blütenhof. Die Haltestellen in Schlingen befinden sich in der Ortsmitte und am Jagdhof. Im Restaurant „Jagdhof“ werden alle Gaumenfreuden geboten. Über Stockheim, das Café Catrin und den Gasthof Adler mit wunderbarem Biergarten führt die Linie in die Gartenstadt zur Pizzeria „Da Toni“. Das Aero-Café lädt zur Einkehr ein.



Linie Schlingen (grüne Linie)

Kathreinerstraße	11:22	14:05	15:55
Bahnhof (Spur C/D)	11:24	14:07	15:57
Hauptstraße/Pfarrhaus	11:25	14:08	15:58
Hauptstraße/Adler	11:26	14:09	15:59
Blütenhof	11:28	14:11	16:01
Schlingen	11:39	14:22	16:12
Schlingen Jagdhof	11:40	14:23	16:13
Frankenhofen	11:42	14:25	16:15
Stockheim/Kindergarten	11:45	14:28	16:18
Alpenstraße/Gartenstadt	11:48	14:31	16:21
Flugplatz/Aero-Cafe	11:52	14:35	16:25
Am Anger	-	14:40	16:30
Kathreinerstraße	11:59	14:42	16:32

Hinweis: Montags kein Fahrbetrieb außer an gesetzlichen Feiertagen.

Linie Schöneschach (gelbe Linie)

Von der Kathreinerstraße führt die Linie am Kurpark vorbei über die Mindelheimer Straße zum Tannenbaum und zur Klinik Bad Wörishofen der DRV Schwaben, nach Schöneschach und über das „Versunkene Schloss“ und die Schöneschacher Birkenallee zurück zur Stadt.



Haltestellen sind beim Gasthof Adler, in der Bgm.-Stöckle-Straße, beim Kurpark (Heiligenfeldklinik), beim Vitalhotel „Sonneck“, bei der Klinik Bad Wörishofen der DRV Schwaben, in Schöneschach (östlich der Kapelle), beim „Versunkenen Schloss“ und beim Hotel „Der Sonnenhof“. Mit der Kurlinie gelangen Sie mühelos zum Vitalhotel „Sonneck“ und in das viel Freizeitspaß bietende Café „Golfhäusle“, wo Sie bei einer Einkehr mit kalten und warmen Speisen, und selbstgebackenen Kuchen zum Kaffee bestens bewirtet werden. Von dort aus führen schöne Spazierwege zum Eichwald oder zum Kurpark.


Von Schöneschach aus können Sie auf schönen Fußwegen über das „Versunkene Schloss“ zur Stadt zurück gelangen.

An der Haltestelle beim „Versunkenen Schloss“ steht Ihnen ein ganzes Wegenetz herrlich ausgebauter Spazierwege, ein Waldsportpfad sowie ein Waldlehrpfad zur Verfügung. All diese Wege enden wieder an der Haltestelle der Linie 4 Schöneschach.

Wenn Sie aber erst beim Hotel „Der Sonnenhof“ aussteigen möchten, können Sie einen Spaziergang durch den wunderschönen Kurpark unternehmen.

Linie Schöneschach (gelbe Linie)

Kathreinerstraße	14:50	16:08	17:14
Bahnhof (Spur C/D)	14:52	16:10	17:16
Hauptstr./Pfarrhaus	14:54	16:12	17:18
Hauptstraße/Adler	14:55	16:13	17:19
Bgm.-Stöckle-Straße	14:56	16:14	17:20
Kurpark	14:57	16:15	17:21
Tannenbaum	15:00	16:18	17:24
Klinik BW der DRV	15:01	16:19	17:25
Schöneschach	15:04	16:22	17:28
Versunkenes Schloss	15:06	16:24	17:30
Schöne.-Str./Sonnenhof	15:08	16:26	17:32
Kurpark	15:10	16:28	17:34
Kathreinerstraße	15:12	16:30	17:36



Wir in Bad Wörishofen

bieten in unseren Bussen das
kostenlose BAYERN WLAN an!



swbw.de

Hinweis: Montags kein Fahrbetrieb außer an gesetzlichen Feiertagen.

Fahrplan Kurlinie Sommer

gültig vom 01. April 2026 bis 31. Oktober 2026

 Haltestelle

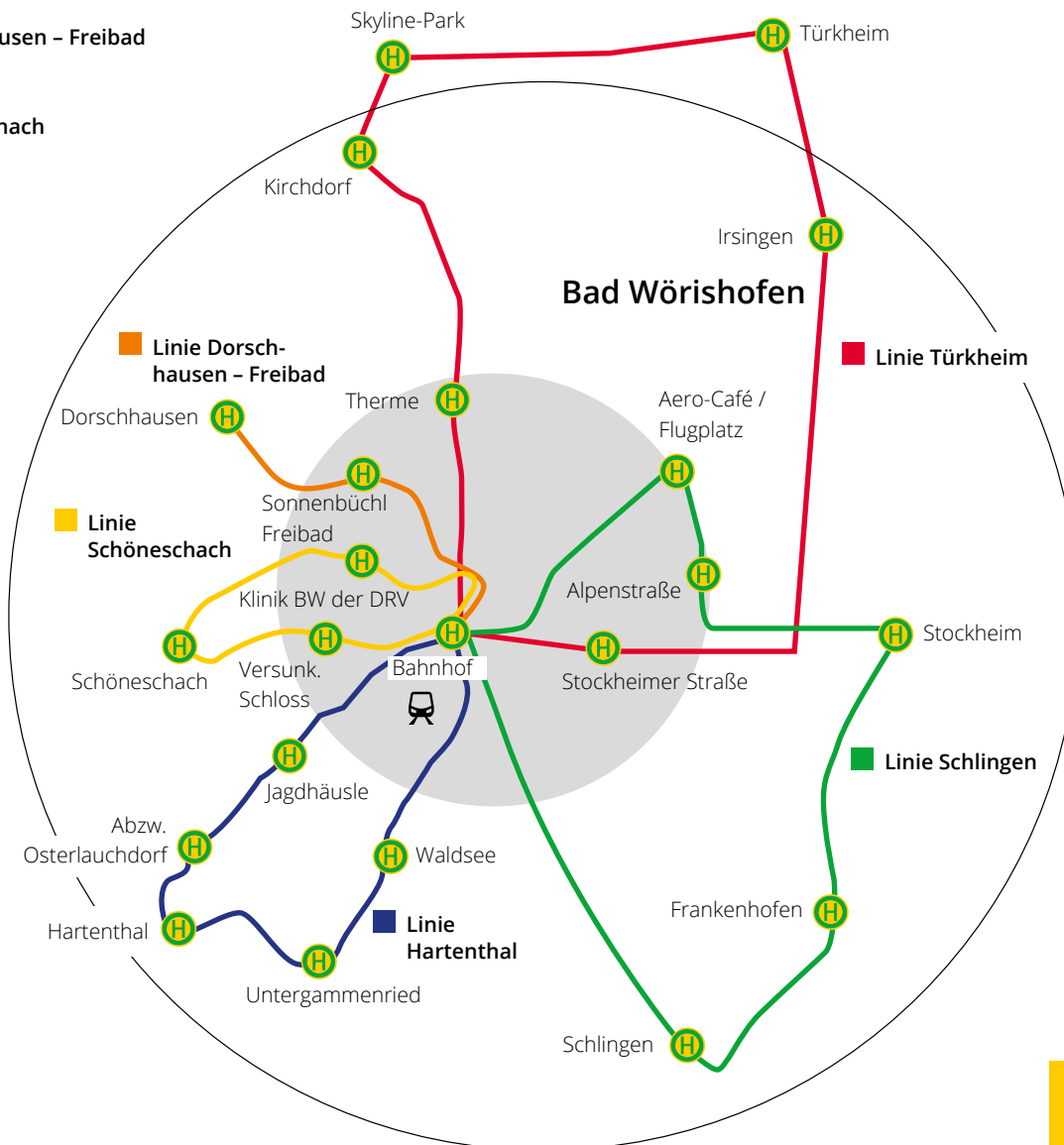
 Linie Hartenthal

 Linie Dorschhausen - Freibad

 Linie Türkheim

 Linie Schöneschach

 Linie Schlingen



Kostenlose Fahrt
mit der Gästekarte
in den Linienbussen
der Stadtwerke
Bad Wörishofen!

Linie Hartenthal (blaue Linie)

Kathreinerstraße	11:35	13:30	15:03	16:10
Bahnhof (Spur C/D)	11:37	13:32	15:05	16:12
Hauptstraße/Pfarrhaus	11:38	13:33	15:06	16:13
Hauptstraße/Adler	11:39	13:34	15:07	16:14
Bgm.-Stöckle-Str.	11:40	13:35	15:08	16:15
H.-Aust-Str./Löwenbräu	11:41	13:36	15:09	16:16
Hartenth.-Str./H.-Aust	11:42	13:37	15:10	16:17
Hartenth.-Str./Heuweg	11:44	13:39	15:12	16:19
Jagdhäusle	11:46	13:41	15:14	16:21
Abz. Osterlauchdorf	11:48	13:43	15:16	16:23
Hartenthal	11:50	13:45	15:18	16:25
Waldmühle	11:52	13:47	15:20	16:27
Untergammenried	11:54	13:49	15:22	16:29
Waldsee	11:57	13:52	15:25	16:32
Blütenhof	11:59	13:54	15:27	16:34
Hauptstr./Kellerweg	12:00	13:55	15:28	16:35
Bgm.-Stöckle-Str.	12:02	13:57	15:30	16:37
Kurpark	12:03	13:58	15:31	16:38
Kathreinerstraße	12:05	14:00	15:33	16:40

Linie Dorschhausen – Kirchdorf (orange Linie)

Kathreinerstraße	11:00	14:05	15:35
Bahnhof (Spur C/D)	11:02	14:07	15:37
Hauptstraße/Pfarrhaus	11:03	14:08	15:38
Hauptstraße/Adler	11:04	14:09	15:39
Bgm.-Stöckle-Str.	11:05	14:10	15:40
Kurpark	11:06	14:11	15:41
Adolf-Scholz-Allee	11:08	14:13	15:43
Zillertal	11:10	14:15	15:45
Freibad/Hauptkasse	11:11	14:16	15:46
Dorschhausen/Kirche	11:16	14:21	15:51
Kirchdorf/Kirche	11:21	14:26	15:56
Kirchdorfer Str. /Gewerbe	11:27	14:32	16:02
Kirchdorfer Str. /Anger	11:29	14:34	16:04
Am Anger	11:30	14:35	16:05
Kathreinerstraße	11:31	14:36	16:06

Linie Schöneschach (gelbe Linie)

Kathreinerstraße	14:39	16:45
Bahnhof (Spur C/D)	14:41	16:47
Hauptstraße/Pfarrhaus	14:42	16:48
Hauptstraße/Adler	14:43	16:49
Bgm.-Stöckle-Str.	14:44	16:50
Kurpark	14:45	16:51
Tannenbaum	14:48	16:54
Klinik BW der DRV	14:50	16:56
Schöneschach	14:52	16:58
Versunkenes Schloss	14:53	16:59
Schöne.-Str./Sonnenh.	14:55	17:01
Kurpark	14:58	17:04
Kathreinerstraße	15:00	17:06



Hinweis: Montags kein Fahrbetrieb außer an gesetzlichen Feiertagen.
Am 24.12. und 31.12. kein Fahrbetrieb.

■ Abfahrtszeiten Montag bis Freitag

Alpenstr.	06:20	06:50	07:22	07:40	08:00	08:30	09:02	10:18	11:05	11:47	12:32	13:17	14:02
Königsberger Str.*	-	-	-	07:41	-	-	-	-	-	-	-	-	-
Neue Mitte Gartenstadt	06:21	06:51	07:23	07:42	08:01	08:31	09:03	10:19	11:06	11:48	12:33	13:18	14:03
Breitenbergstr. Süd	-	06:52	07:24	07:43	08:02	08:32	-	10:20	-	11:49	-	13:19	14:04
Breitenbergstr. Nord	06:22	-	-	-	-	-	09:04	-	11:07	-	12:34	-	-
Irsinger Str./Buchloer Str.	06:23	-	-	-	-	-	09:06	-	11:09	-	12:36	-	-
Irsinger Str./Wiener Str.	06:24	-	-	-	-	-	09:07	-	11:10	-	12:44	-	-
Heimstr.	-	06:54	-	-	08:04	08:34	-	10:22	-	11:51	-	13:21	14:06
Kaufbeurer Str.	-	06:55	07:27	07:46	08:05	08:35	-	10:23	-	11:52	-	13:22	14:07
Pfarrer-Kneipp-Schule	-	06:56	07:29	07:48	08:07	08:36	-	10:24	-	11:53	-	13:23	14:08
Kolpingstr.	-	-	-	-	-	08:37	-	10:25	-	11:54	-	13:24	14:09
Hauptstr./Kellerweg	-	-	-	-	-	08:38	-	10:26	-	11:55	-	13:25	14:10
Bahnhof (siehe auch unten)	06:25	-	-	-	-	-	09:09	-	11:12	-	12:46	-	-
Schulstr.	06:26	-	07:30	07:49	08:08	-	09:11	-	11:14	-	-	-	-
Hauptstr./Adler	06:27	06:57	-	-	-	08:39	09:13	10:27	11:16	11:56	-	13:26	14:11
Hauptstr./Pfarrhaus	06:28	06:58	-	-	-	08:40	09:14	10:28	11:17	11:57	-	13:27	14:12
Hauptstr./Kurhaus	06:29	06:59	-	-	-	08:41	09:15	10:29	11:18	11:58	-	13:28	14:13
Bahnhof (siehe auch oben)	-	07:00	07:32	07:51	08:09	08:42	-	10:31	-	12:00	-	13:30	14:15
Kirchd.Str./Anger	06:31	07:02	-	-	08:11	08:44	09:17	10:33	11:20	12:02	12:48	13:32	14:17
THERME (nur Ausstieg)	-	-	-	-	08:14	08:46	-	-	-	-	-	-	-
Kirchd.Str./Gewerbe	06:32	07:04	-	-	08:16	08:48	09:19	10:35	11:22	12:04	12:50	13:34	14:19
Zeppelinstr.	06:33	07:05	-	-	08:17	08:49	09:20	10:36	11:23	12:05	12:51	13:35	14:20
Zeppelinstr./K.-Benz-Str.	-	07:06	-	-	08:18	-	-	-	-	12:06	12:52	13:36	14:21
Karl-Benz-Str.	06:35	07:07	-	-	08:19	08:50	09:22	10:38	11:25	12:07	12:53	13:37	14:22
Gottl. Daimler-Str.	06:38	07:10	-	-	08:22	08:52	09:25	10:41	11:28	12:13	12:58	13:40	14:25
THERME*	-	-	-	-	-	-	09:28	-	-	-	-	-	-
Kirchd.Str./Anger	-	-	-	-	-	-	09:31	10:44	11:31	12:16	13:01	13:43	14:28
Bahnhof (siehe auch unten)	-	-	-	-	-	-	09:34	-	11:34	12:18	13:04	-	14:31
Hauptstr./Pfarrhaus	-	-	-	-	-	-	09:36	10:46	11:36	12:20	13:06	13:45	14:33
Hauptstr./Adler	-	-	-	-	-	-	09:37	10:47	11:37	12:21	13:07	13:46	14:34
Hauptstr./Kellerweg	-	-	-	-	-	-	-	-	11:38	-	13:08	-	14:35
Kolpingstr.	-	-	-	-	-	-	-	-	11:39	-	13:09	-	14:36
Pfarrer-Kneipp-Schule	-	-	-	-	-	-	09:38	-	11:40	12:25	13:10	-	14:37
Kaufbeurer Str.	-	-	-	-	-	-	09:40	-	11:42	12:27	13:12	-	14:39
Heimstr.	-	-	-	-	-	-	09:41	-	11:43	12:28	13:13	-	14:40
Schulstr.	-	-	-	-	-	-	-	10:49	-	-	-	13:48	-
Bahnhof (siehe auch oben)	-	-	-	-	-	-	-	10:51	-	-	-	13:50	-
Irsinger Str./Wiener Str.	-	-	-	07:53	-	-	-	10:53	-	-	-	13:52	-
Irsinger Str./Buchloer Str.	-	-	-	07:54	-	-	-	10:54	-	-	-	13:53	-
Breitenbergstr. Nord	06:44	-	-	07:55	08:27	08:58	-	10:56	-	-	-	13:55	-
Breitenbergstr. Süd	-	-	-	-	-	-	09:43	-	-	-	-	-	14:42
Neue Mitte Gartenstadt	06:45	-	-	07:56	08:28	08:59	09:44	10:57	-	-	-	13:56	14:43
Stockheimer Str.*	-	07:18	07:38	-	-	-	-	-	11:45	12:30	13:15	-	-
Alpenstr.	06:47	07:20	07:39	07:58	08:29	09:00	09:45	10:58	11:46	12:31	13:16	13:57	14:44

* Haltestelle wird nur an Schultagen angefahren.
Infos zu den Zeiten in Klammern bitte beim Fahrer erfragen!

■ Abfahrtszeiten Montag bis Freitag

Alpenstr.	14:48	16:10	17:00	17:47
Königsberger Str.*	-	-	-	-
Neue Mitte Gartenstadt	14:49	16:11	17:01	17:48
Breitenbergstr. Süd	-	16:12	-	17:49
Breitenbergstr. Nord	14:50	-	17:02	-
Irsinger Str./Buchloer Str.	14:52	-	17:04	-
Irsinger Str./Wiener Str.	14:53	-	17:05	-
Heimstr.	-	16:14	-	17:51
Kaufbeurer Str.	-	16:15	-	17:52
Pfarrer-Kneipp-Schule	-	16:16	-	17:53
Kolpingstr.	-	16:17	-	17:54
Hauptstr./Kellerweg	-	16:18	-	17:55
Bahnhof (siehe auch unten)	14:55	-	17:07	-
Schulstr.	14:57	-	17:09	-
Hauptstr./Adler	14:59	16:19	17:11	17:56
Hauptstr./Pfarrhaus	15:00	16:20	17:12	17:57
Hauptstr./Kurhaus	15:01	16:21	17:13	17:58
Bahnhof (siehe auch oben)	-	16:23	-	18:00
Kirchd. Str./Anger	15:03	16:25	17:15	18:02
THERME (nur Ausstieg)	-	-	-	-
Kirchd.Str./Gewerbe	15:05	16:27	17:17	18:04
Zeppelinstr.	15:06	16:28	17:18	18:05
Zeppelinstr./K.-Benz-Str.	15:07	-	-	-
Karl-Benz-Str.	15:08	16:30	17:20	18:07
Gottl. Daimler-Str.	15:11	16:33	17:23	18:10
THERME*	-	-	17:26	-
Kirchd.Str./Anger	15:14	16:36	17:29	18:13
Bahnhof (siehe auch unten)	-	16:39	-	18:16
Hauptstr./Pfarrhaus	15:16	16:41	17:31	18:18
Hauptstr./Adler	15:17	16:42	17:32	18:19
Hauptstr./Kellerweg	-	16:43	-	18:20
Kolpingstr.	-	16:44	-	18:21
Pfarrer-Kneipp-Schule	-	16:45	-	-
Kaufbeurer Str.	-	16:47	-	18:23
Heimstr.	-	16:48	-	18:24
Schulstr.	15:19	-	17:34	-
Bahnhof (siehe auch oben)	15:21	-	17:36	-
Irsinger Str./Wiener Str.	15:23	-	17:38	-
Irsinger Str./Buchloer Str.	15:24	-	17:39	-
Breitenbergstr. Nord	15:26	-	17:41	-
Breitenbergstr. Süd	-	16:50	-	18:26
Neue Mitte Gartenstadt	15:27	16:51	17:42	18:27
Stockheimer Str.*	-	-	-	-
Alpenstr.	15:28	16:52	17:43	18:28

*An Sonntagen und gesetzlichen Feiertagen kein Fahrbetrieb.

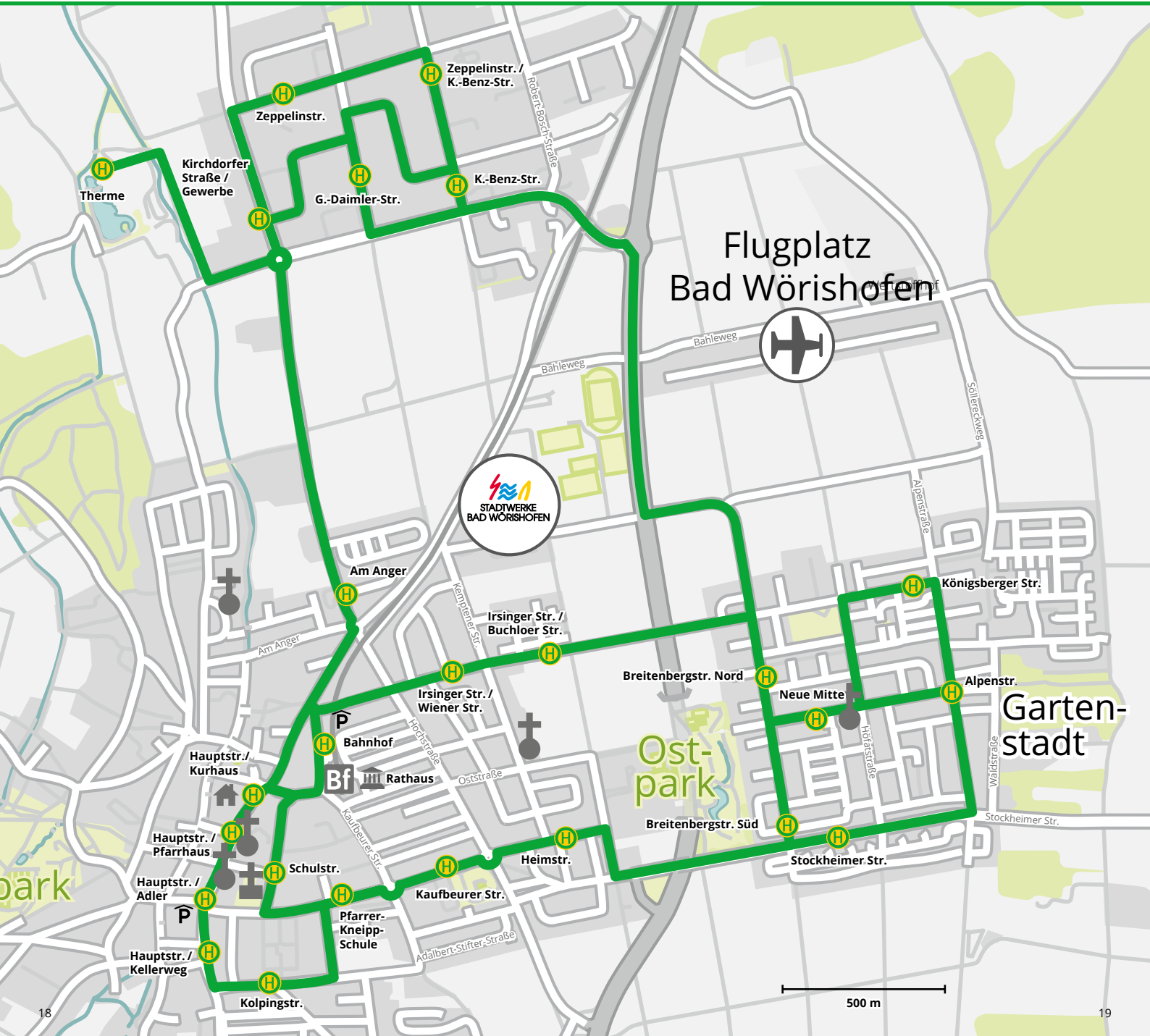
■ Abfahrtszeiten Samstag

Alpenstr.	08:00	08:34	09:15	10:05	11:20	12:10
Neue Mitte Gartenstadt	08:01	08:35	09:16	10:06	11:21	12:11
Breitenbergstr. Süd	08:02	-	09:17	-	11:22	-
Breitenbergstr. Nord	-	08:36	-	10:07	-	12:12
Irsinger Str./Buchloer Str.	-	08:38	-	10:09	-	12:14
Irsinger Str./Wiener Str.	-	08:39	-	10:10	-	12:15
Heimstr.	08:05	-	09:20	-	11:25	-
Kaufbeurer Str.	08:06	-	09:21	-	11:26	-
Pfarrer-Kneipp-Schule	08:07	-	09:22	-	11:27	-
Kolpingstr.	08:08	-	09:23	-	11:28	-
Hauptstr./Kellerweg	08:09	-	09:24	-	11:29	-
Bahnhof (siehe auch unten)	08:41	-	10:12	-	12:17	-
Schulstr.	-	08:42	-	10:13	-	12:18
Hauptstr. /Adler	08:10	08:43	09:25	10:14	11:30	12:19
Hauptstr./Pfarrhaus	08:11	08:44	09:26	10:15	11:31	12:20
Hauptstr./Kurhaus	08:12	08:45	09:27	10:16	11:32	12:21
Bahnhof (siehe auch oben)	08:13	-	09:28	-	11:33	-
Kirchd.Str./Anger	08:15	08:47	09:30	10:18	11:35	12:23
Kirchd.Str./Gewerbe	08:17	08:49	09:32	10:20	11:37	12:25
Zeppelinstr.	08:18	08:50	09:33	10:21	11:38	12:26
Zeppelinstr./K.-Benz-Str.	-	-	-	-	-	-
Karl-Benz-Str.	08:19	08:52	09:35	10:23	11:40	12:28
Gottl. Daimler-Str.	08:22	08:55	09:39	10:26	11:44	12:31
Kirchd.Str./Anger	-	08:58	09:42	10:29	11:47	12:34
Bahnhof (siehe auch unten)	-	-	09:44	-	11:49	-
Hauptstr./Pfarrhaus	-	09:01	09:46	10:32	11:51	12:37
Hauptstr./Adler	-	09:02	09:47	10:33	11:52	12:38
Hauptstr./Kellerweg	-	-	09:48	-	11:53	-
Kolpingstr.	-	-	09:49	-	11:54	-
Pfarrer-Kneipp-Schule	-	-	09:50	-	11:55	-
Kaufbeurer Str.	-	-	09:51	-	11:56	-
Heimstr.	-	-	09:52	-	11:57	-
Schulstr.	-	09:03	-	10:34	-	12:39
Bahnhof (siehe auch oben)	-	09:04	-	10:35	-	12:40
Irsinger Str./Wiener Str.	-	09:05	-	10:36	-	12:41
Irsinger Str./Buchloer Str.	-	09:06	-	10:37	-	12:42
Breitenbergstr. Nord	08:27	09:07	-	10:38	-	12:43
Breitenbergstr. Süd	-	-	09:55	-	12:00	-
Neue Mitte Gartenstadt	08:28	09:08	09:56	10:39	12:01	12:44
Alpenstr.	08:29	09:10	09:58	10:41	12:03	12:46

Am 24.12. und 31.12. Fahrbetrieb wie an Samstagen.

Linienführung Stadtlinie

gültig ab dem 01. April 2026



Linie Innenstadt West

THERME	9:45	10:45	11:45	12:45	13:45	14:45	15:45	16:45	17:45	18:45
Gärtnerweg / Erlenweg	9:48	10:48	11:48	12:48	13:48	14:48	15:48	16:48	17:48	18:48
Gärtnerweg / Lindenweg	9:49	10:49	11:49	12:49	13:49	14:49	15:49	16:49	17:49	18:49
Gärtnerweg / Eing. Stadtg.	9:50	10:50	11:50	12:50	13:50	14:50	15:50	16:50	17:50	18:50
Adolf-Scholz-Allee	9:52	10:52	11:52	12:52	13:52	14:52	15:52	16:52	17:52	18:52
Kurpark	9:54	10:54	11:54	12:54	13:54	14:54	15:54	16:54	17:54	18:54
H.-Aust-Str. / Löwenbräu	9:55	10:55	11:55	12:55	13:55	14:55	15:55	16:55	17:55	18:55
Hart.-Str./H.-Aust-Str.	9:56	10:56	11:56	12:56	13:56	14:56	15:56	16:56	17:56	18:56
Hartenth.-Str. / Heuweg	9:58	10:58	11:58	12:58	13:58	14:58	15:58	16:58	17:58	18:58
Bgm.-Stöckle-Str.	10:02	11:02	12:02	13:02	14:02	15:02	16:02	17:02	18:02	19:02
Hauptstr. / Adler	10:04	11:04	12:04	13:04	14:04	15:04	16:04	17:04	18:04	19:04
Hauptstr. / Pfarrhaus	10:05	11:05	12:05	13:05	14:05	15:05	16:05	17:05	18:05	19:05
Hauptstr. / Kurhaus	10:06	11:06	12:06	13:06	14:06	15:06	16:06	17:06	18:06	19:06
Bahnhof (Spur C/D)	10:08	11:08	12:08	13:08	14:08	15:08	16:08	17:08	18:08	19:08
Kathreinerstr./Untere Mühlstr.	10:10	11:10	12:10	13:10	14:10	15:10	16:10	-	18:10	-
Gärtnerweg / Lindenweg	10:12	11:12	12:12	13:12	14:12	15:12	16:12	-	18:12	-
Gärtnerweg / Erlenweg	10:13	11:13	12:13	13:13	14:13	15:13	16:13	-	18:13	-
THERME	10:16	11:16	12:16	13:16	14:15	15:16	16:16	17:15	18:16	-

Linie Innenstadt Ost

THERME	10:20	11:20	12:20	13:20	14:20	15:20	16:20	17:26*	18:20
Thermenallee/MedeleSchäfer	10:21	11:21	12:21	13:21	14:21	15:21	16:21	-	18:21
Kirchdorfer Str./Am Anger	10:23	11:23	12:23	13:23	14:23	15:23	16:23	17:29*	18:23
Hochstr. / Feneberg	10:24	11:24	12:24	13:24	14:24	15:24	16:24	-	18:24
Hochstr. / Tulpenweg	10:25	11:25	12:25	13:25	14:25	15:25	16:25	-	18:25
Kaufbeurer Str.	10:26	11:26	12:26	13:26	14:26	15:26	16:26	-	18:26
Kölpingstr.	10:28	11:28	12:28	13:28	14:28	15:28	16:28	-	18:28
Hauptstr. / Kellerweg	10:29	11:29	12:29	13:29	14:29	15:29	16:29	-	18:29
Hauptstr. / Adler	10:30	11:30	12:30	13:30	14:30	15:30	16:30	17:32*	18:30
Hauptstr. / Pfarrhaus	10:31	11:31	12:31	13:31	14:31	15:31	16:31	17:31*	18:31
Hauptstr. / Kurhaus	10:32	11:32	12:32	13:32	14:32	15:32	16:32	-	18:32
Bahnhof (Spur C/D)	10:34	11:34	12:34	13:34	14:34	15:34	16:34	17:36*	18:34
Kirchdorfer Str./Am Anger	10:35	11:35	12:35	13:35	14:35	15:35	16:35	-	18:35
Thermenallee/Medele Schäfer	10:36	11:36	12:36	13:36	14:36	15:36	16:36	-	18:36
THERME	10:38	11:38	12:38	13:38	14:38	15:38	16:38	-	18:38

* Stadlinie: verkehrt nur Montag bis Freitag außer Feiertag.
Hinweis: Fahrbetrieb am 24.12. und 31.12. nur bis 15:43 Uhr und am 25.12. und 01.01. erst ab 11:45 Uhr! Für Fahrgäste mit einer an diesem Tag gültigen Bahnfahrkarte bzw. einer Eintrittskarte zur Therme ist die Fahrt bis zur Therme und von der Therme kostenlos.

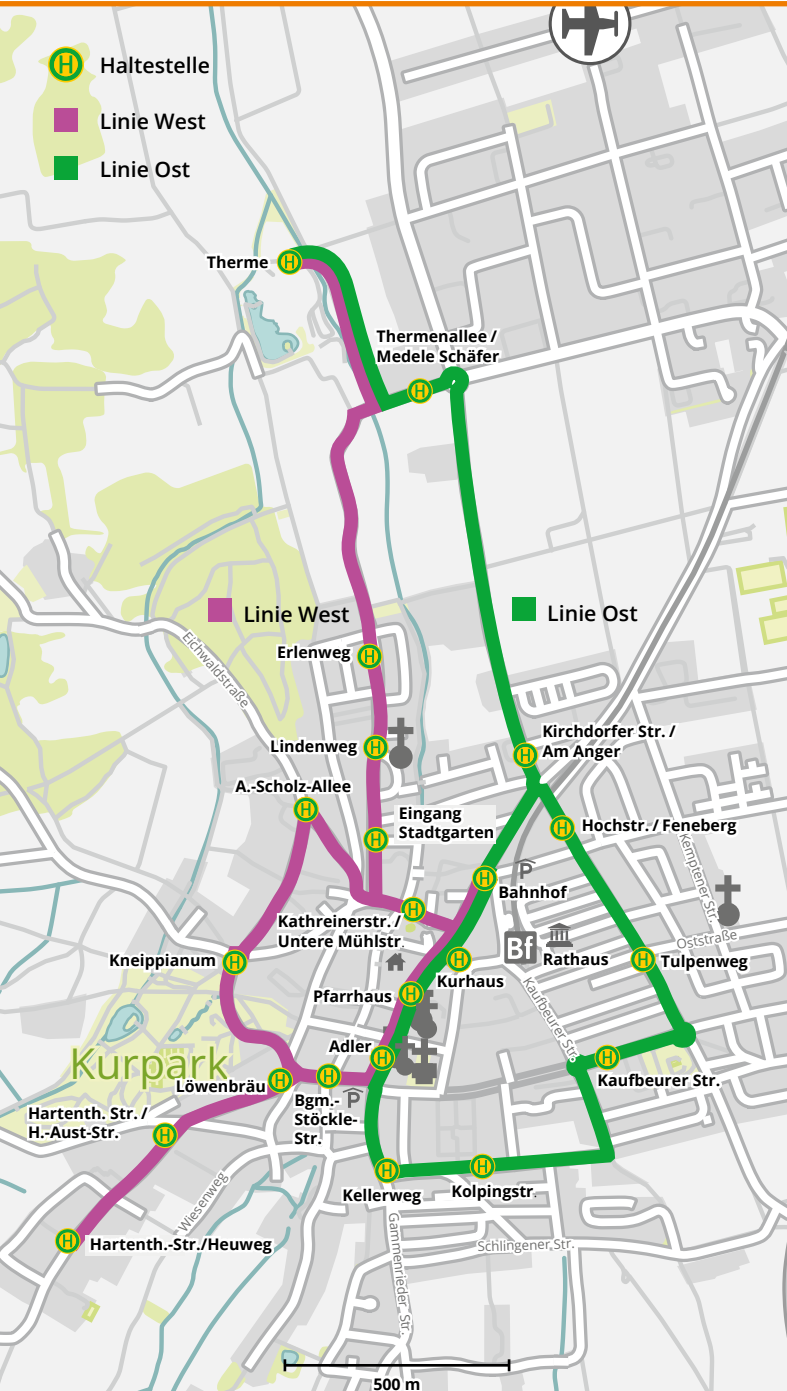
**Kostenlose Fahrt
mit der Gästekarte
in den Linienbussen
der Stadtwerke
Bad Wörishofen!**

Linienführung Thermenlinie

gültig ab dem 01. April 2026

Fahrpreistafel Verkehrsbetriebe

gültig ab dem 01. April 2026



	Erwachsene	Azubi/Schüler/ Studenten, Kinder 6-15 Jahre
Einzelfahrkarte		
Innenbereich	1,10 €	0,70 €
je Kreisüberschreitung zzgl.	1,10 €	0,60 €
Zehnerfahrtenkarte		
Innenbereich	7,70 €	5,40 €
je Kreisüberschreitung zzgl.	7,70 €	5,40 €
Wochenkarte		
Innenbereich	5,70 €	4,60 €
Gesamtbereich	6,80 €	5,60 €
Monatskarte		
Innenbereich	20,00 €	15,40 €
Gesamtbereich	23,90 €	18,40 €
Jahreskarte		
Innenbereich	200,00 €	154,00 €
Gesamtbereich	239,00 €	184,00 €

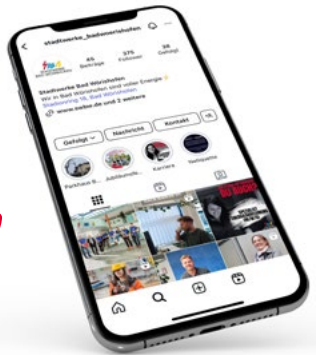
Allgemeine Hinweise

- Kinder bis zum vollendeten 6. Lebensjahr sind frei.
- Handgepäck, Kinderwagen, Blindenführhunde sind frei.
- Hin- und Rückfahrt: Hinfahrt normaler Preis, Rückfahrt 50 % (kreisüberschreitend)
- Für Schwerbehinderte (mit gültiger Wertmarke) gilt das Gesetz über die unentgeltliche Beförderung Schwerbehinderter im öffentlichen Personennahverkehr in der jeweils gültigen Fassung, Gepäck dieses Personenkreises ist frei.
- Die Kur-, Stadt- und Thermenlinie können im Rahmen eines Deutschlandtickets oder ermäßigten Deutschlandtickets kostenlos genutzt werden.
- Alle Inhaber einer gültigen Kurkarte fahren mit der Kur-, Stadt- und Thermenlinie kostenlos.
- Alle Fahrkarten sind im Bus erhältlich. **Ausnahme:** Jahresfahrkarte (bei den Stadtwerken im Kundencenter erhältlich)
- Eine Fahrplanauskunft des öffentlichen Personennahverkehrs in Bayern finden Sie unter: www.bayern-fahrplan.de/de/auskunft.

Vorteile in Bad Wörishofen

Spannende Einblicke und wertvolle Informationen gibt es auf unserem Instagram Account:

stadtwerke_badwoerishofen



Bad Wörishofen
WO KNEIPP ZU HAUSE IST

Die Gästekarte wird von Ihrem Vermieter ab einer Übernachtung ausgehändigt, ist personalisiert, nicht übertragbar. Dadurch erhalten Sie zahlreiche kostenlose oder vergünstigte Leistungen in Bad Wörishofen.

Vorteile in Bad Wörishofen

- Freie Fahrt mit den Bussen der Stadt-, Kur- und Thermenlinie
- Kostenlose oder ermäßigte Eintritte
- Einkaufsvergünstigungen bei Bonuspartnern
- u.v.m. finden Sie online unter:
www.bad-woerishofen.de/service/bad-woerishofen-card



Kostenlose Fahrt mit der Gästekarte in den Linienbussen der Stadtwerke Bad Wörishofen!